

**DOHODA**  
**o udělení souhlasu se stavbou komunikačního napojení - sjezdu**  
**a jeho celoroční údržbě**  
**číslo: SML/0702/21**

---

**I. Smluvní strany**

Zlínský kraj, tř. Tomáše Bati č. 21, Zlín  
zastoupený dle oprávnění uvedeného ve zřizovací listině ze dne 27. 9. 2001  
Ředitelstvím silnic Zlínského kraje, příspěvkovou organizací  
zastoupenou ve věcech smluvních ředitelem Ing. Bronislavem Malým  
ve věcech technických: Zdeňkem Moserem  
K Majáku 5001, Zlín, PSČ 760 01  
IČO: 709 34 860  
(dále jen ŘSZK)

a

Česká republika – Státní pozemkový úřad  
Krajský pozemkový úřad pro Zlínský kraj  
Pobočka Kroměříž  
se sídlem Riegrovo náměstí 3228/22, 767 01 Kroměříž  
zastoupená ve věcech smluvních vedoucí pobočky Ing. Radkou Zábajníkovou, Ph.D.  
ve věcech technických: Ing. Milanem Vrtělem  
IČO: 013 12 774, DIČ: CZ01312774 – není plátce DPH  
(dále jen budoucí vlastník stavby sjezdů nebo nájezdů)

**Předmět dohody: udělení souhlasu se stavbou komunikačního napojení – sjezdů na hlavní polní cestu HC1 a jejich celoroční údržbě**

číslo silnice: **III/43339**

číslo uzlového úseku: **6**

název uzlového úseku: **Nítkovice**

uzlové staničení: **4,050 (vpravo)**

parcela silničního pozemku: **p. č. 3406 - LV č. 625** (vlastník: Zlínský kraj, třída Tomáše Bati 21, 761 90 Zlín)

šířka styčné plochy sjezdu se silnicí: **max. 28,3 m**

parcela připojované sousední nemovitosti: **p. č. 3385 - LV č. 10001**

číslo silnice: **III/43346**

číslo uzlového úseku: **3**

název uzlového úseku: **Dvůr Mária**

uzlové staničení: **1,136 (vpravo)**

parcela silničního pozemku: **p. č. 3341 - LV č. 625** (vlastník: Zlínský kraj, třída Tomáše Bati 21, 761 90 Zlín)

šířka styčné plochy sjezdu se silnicí: **max. 30,2 m**

parcela připojované sousední nemovitosti: **p. č. 3350 - LV č. 10001**

obec: **Litenčice**

k. ú.: **Litenčice**

Stavbou dotčená část silničních pozemků je specifikována v příloze č. 1 této dohody - příloha č. 1 je nedílnou součástí dohody.

**uzavírají dohodu o udělení souhlasu ke stavbě komunikačního napojení – sjezdů na hlavní polní cestu HC1 a jejich celoroční údržbě, umístěných na silničních pozemcích (jejich části) ve vlastnictví Zlínského kraje takto:**

Ředitelství silnic Zlínského kraje, příspěvková organizace je majetkovým správcem silnic II. a III. třídy, jejich součástí a příslušenství a silničních pozemků, které jsou ve vlastnictví Zlínského kraje.

Budoucí vlastník komunikačního napojení - sjezdů (dále jen sjezdů) je oprávněn k vybudování stavby sjezdů z výše uvedené pozemní komunikace na sousední nemovitosti, a to v souladu se zákonem č. 13/1997 Sb., o pozemních komunikacích ve spojení s prováděcí vyhláškou MDS č. 104/1997 Sb. v platném znění.

## **II. Práva a povinnosti budoucího vlastníka sjezdů**

Budoucí vlastník stavby sjezdů se zavazuje, že na svůj náklad a nebezpečí

- bude sjezdy užívat v souladu s účelem, který je v této dohodě dohodnut tak, aby sjezdy byly sjízdné a schůdné a aby rovněž umožňovaly bezpečný pohyb osob i vozidel – rozsah sjezdů je upřesněn v situaci sjezdů, která je přílohou a nedílnou součástí souhlasu
- zajistí bezpečný rozhled při vjíždění na silnici a odpovídající rozhled pro zastavení ostatních vozidel v době odbočování vozidla na sjezd (v prostoru rozhledových trojúhelníků bude zajištěno odstranění zeleně nebo její pravidelná údržba do výšky max. 0,70 m)
- zajistí při stavbě dostatečnou šířku styčné plochy sjezdů (viz. čl. I. dohody) s přípojovacími oblouky poloměru 7,0 m a 12,0 m, která musí umožňovat vozidlům plynulé odbočení ze silnice
- zajistí povrch sjezdů tak, aby byly plynule napojeny na jízdní pruh dle PD, kterou zpracovala zeměměřická a projekční kancelář GEOCENTRUM, spol. s r.o., se sídlem tř. Kosmonautů 1143/8B, 779 00 Olomouc, IČO: 479 74 460, DIČ: CZ47974460 v listopadu 2021, styčná spára bude prořezána a zalita bitumenovou zálivkou
- vybuduje stavbu sjezdů se zpevněním, které vyhovuje předpokládanému zatížení dopravou a se snadno čistitelným vozovkovým krytem z asfaltového betonu
- sjezdy musí být v místě napojení na vozovku (zejména ve směru jízdy) stavebně zabezpečeny tak, aby netvořily překážku při provádění zimní údržby
- zabezpečí stavební řešení sjezdů tak, aby se zabránilo stékání srážkové vody na pozemní komunikaci a jejímu znečištění a rovněž opačně z pozemní komunikace na přilehlou nemovitost
- bude provádět v plném rozsahu celoroční údržbu sjízdnosti a schůdnosti sjezdů tak, aby nedošlo ke škodám na zdraví a majetku třetích osob - tzn. odpovídá za škody, jejichž příčinou je závada ve sjízdnosti či schůdnosti, která vznikla znečištěním, náledím nebo sněhem
- si vyžádá předchozí písemný souhlas ŘSZK formou této dohody nebo její změny, jestliže se stavebně zřizuje, mění nebo ruší část sjezdu v prostoru styčné plochy se silnicí a současně předloží stavební dokumentaci k odsouhlasení ŘSZK
- bezodkladně na písemnou výzvu ŘSZK při úpravě silnice provede budoucí vlastník sjezdů vlastním nákladem úpravu sjezdů tak, aby odpovídaly platným právním předpisům a neohrožily provoz na silnicích ani jejich údržbu
- vlastník sjezdu po jeho vybudování a vydání kolaudačního souhlasu v souladu s ustanovením § 12 odst. 4 zákona č. 139/2002 Sb., o pozemkových úpravách a pozemkových úřadech, ve znění pozdějších předpisů, stavbu sjezdů včetně výše uvedených práv a povinností předá obci, v jejímž obvodu se sjezdy nacházejí
- podá u příslušného silničního správního úřadu návrh na zahájení řízení ve věci vydání povolení k připojení sousední nemovitosti k silnici. Současně budoucí vlastník sjezdů podá žádost o vyjádření ke zřízení sjezdů na Policii ČR – KŘ - dopravní inspektorát Kroměříž
- uvede části pozemků p. č. 3406, p. č. 3341 v obci Litenčice, k.ú. Litenčice nezastavěné uvedenou stavbou do stavu odpovídajícího původnímu účelu a užívání předmětných pozemků
- zajistí, aby neprodleně po ukončení stavebních prací byl přizván zástupce MěÚ Kroměříž, odboru občansko-správních agend, oddělení dopravy k ověření, že sjezdy byly provedeny v souladu s výše uvedenými podmínkami.

## **III. Souhlas vlastníka silnic III/43339 a III/43346 se stavbou komunikačního napojení**

Zlínský kraj jako vlastník silnic III/43339 a III/43346 v k. ú. Litenčice souhlasí s provedením stavby komunikačního napojení – sjezdů, umístěné i na části silničních těles silnic III/43339 a III/43346 a na pozemcích p. č. 3406, p. č. 3341 uvedených v čl. I.

## **IV. Závěrečná ustanovení**

Nebude-li v době do 1 roku ode dne nabytí platnosti dohody vydáno příslušným správním úřadem povolení k připojení sousední nemovitosti k silnici, příp. skončí-li platnost tohoto povolení, dojde k zániku práv a povinností z této dohody vyplývajících.

Jakékoli změny této dohody musí být písemné a oběma účastníky podepsané, jinak jsou neplatné.

Účastníci dohody výslovně prohlašují, že si dohodu řádně přečetli, že jí porozuměli a že s ní souhlasí.

Dohoda nabývá platnosti a účinnosti dnem jejího podpisu.

Práva a povinnosti z této dohody přecházejí i na případné právní nástupce vlastníka sjezdu.

Smluvní strany souhlasí se zpracováním údajů a se zveřejněním podstatných náležitostí této smlouvy třetím osobám v souladu se zákonem č. 106/1999 Sb. v platném znění. Souhlas udělují smluvní strany dobrovolně a na dobu neurčitou.

Dohoda se vyhotovuje ve 4 stejnopisech, každý účastník dohody obdrží 2 vyhotovení.

**Přílohy:**

Situace, řezy

Ve Zlíně dne 20 -01- 2021

Ředitelství silnic Zlínského kraje,  
příspěvková organizace  
K Majáku 5001, 760 01 Zlín  
- 18 -

.....  
Ing. Bronislav Malý  
ředitel

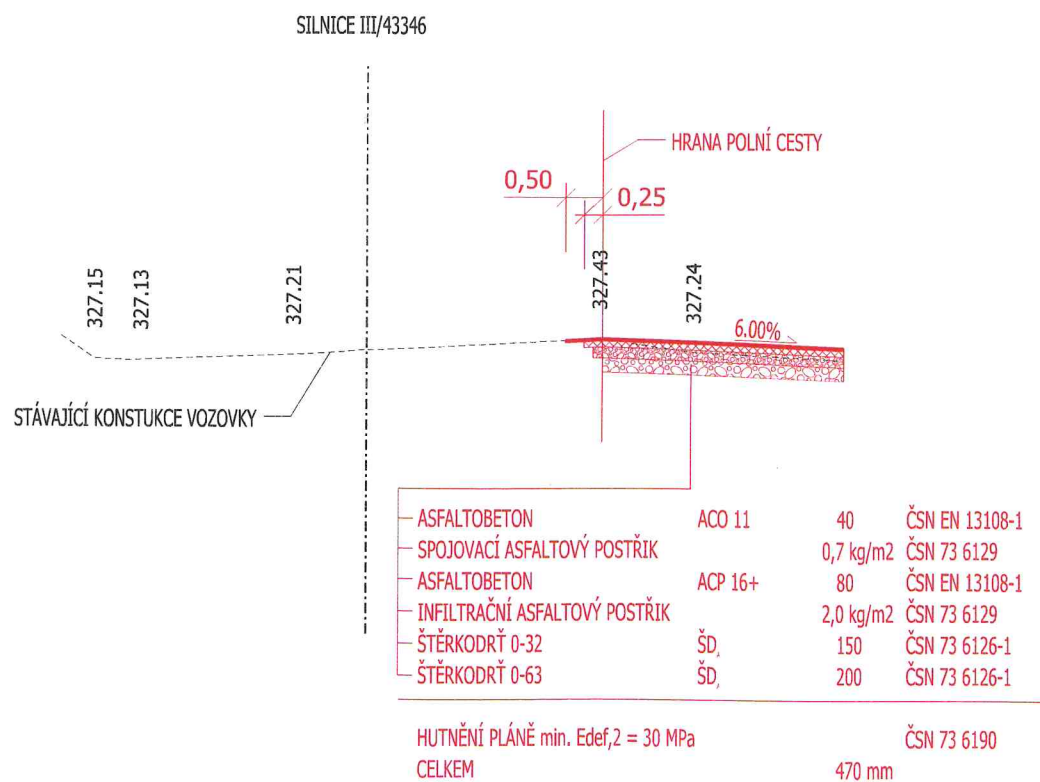
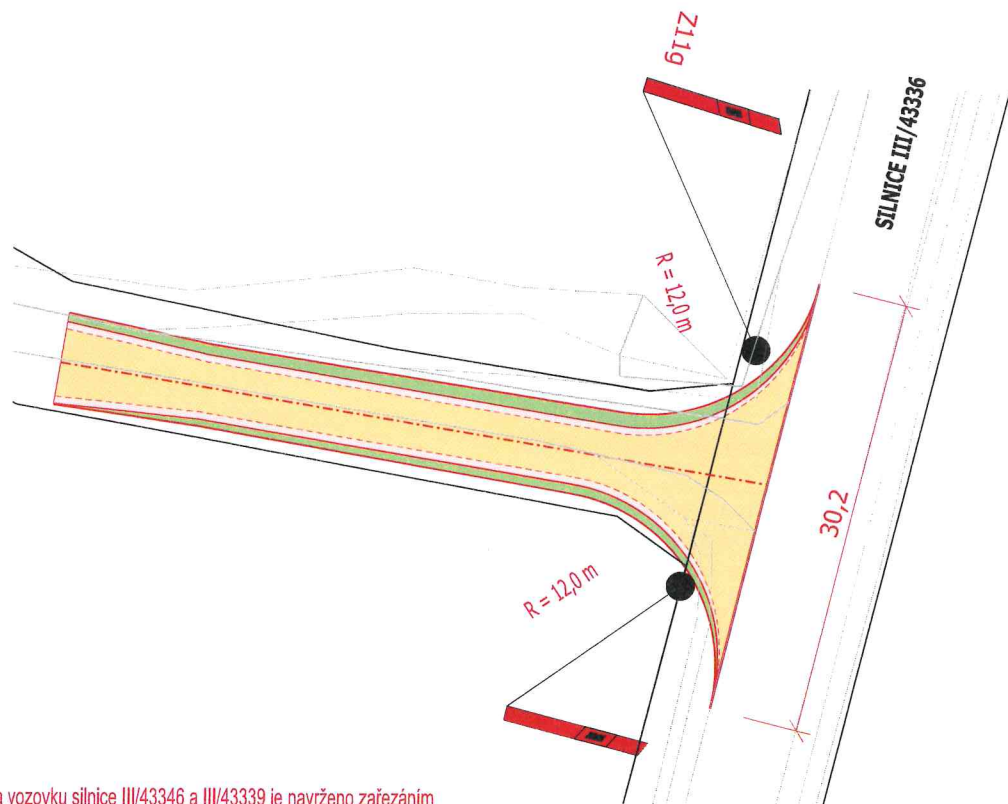
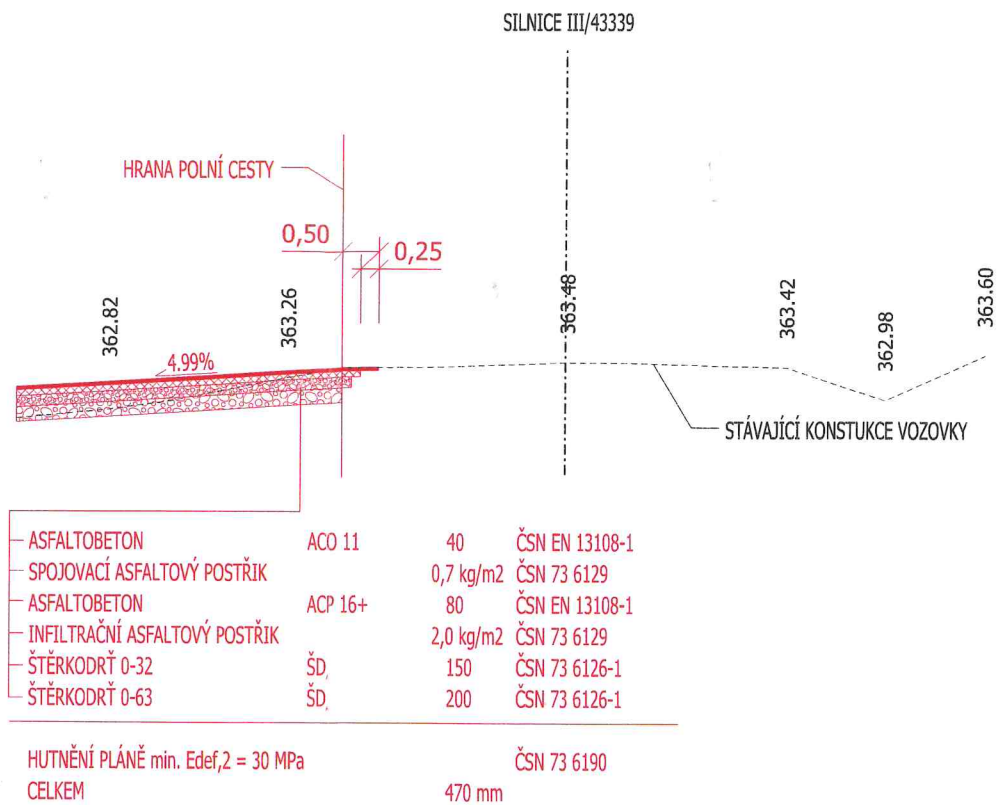
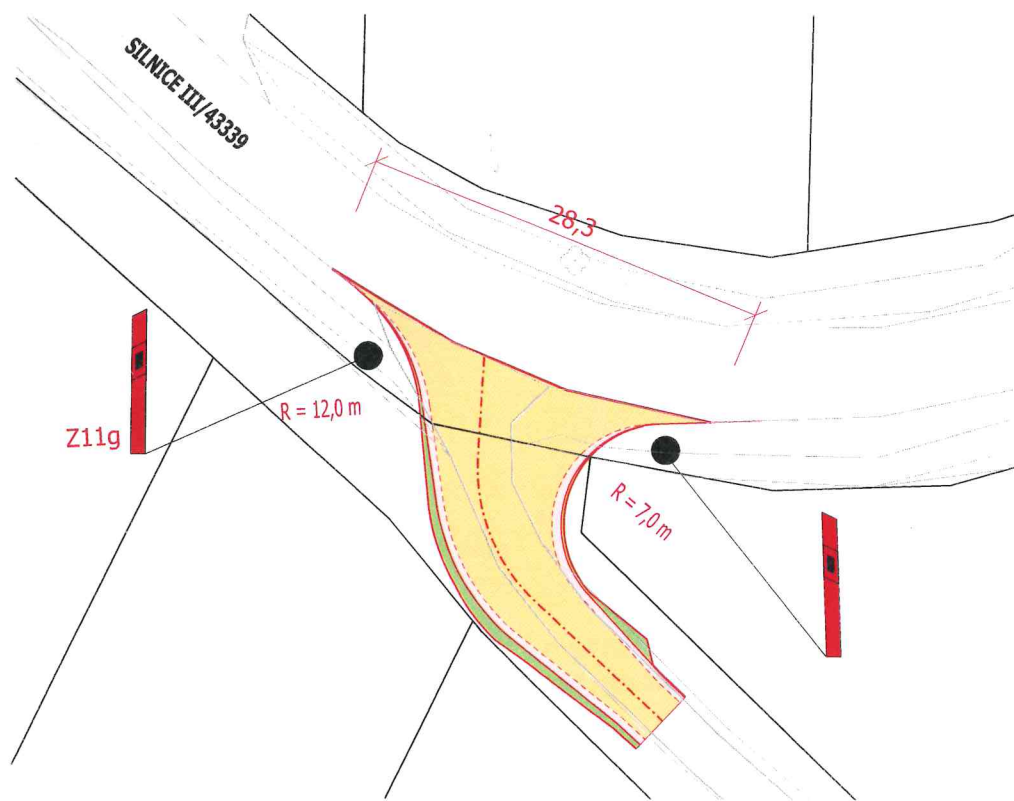
V Kroměříži dne - 7 -12- 2021

STÁTNÍ POZEMKOVÝ ÚŘAD  
Krajský pozemkový úřad pro Zlínský kraj  
Pobočka Kroměříž  
Riegrovo nám. 3228/22  
767 01 Kroměříž











.....  
Ing. Radka Zábojníková, Ph.D.  
vedoucí pobočky




HLAVNÍ POLNÍ CESTA HC1 A INTERAKČNÍ PRVKY IP17, IP18 V K. Ú. LITENČICE  
DETAIL NAPOJENÍ NA SILNICE III/43339 A III/43346  
M 1:50



**LEGENDA:**

	HRANICE PARCEL K. Ú. LITENČICE
	ZAMĚŘENÍ STÁVAJÍCÍHO POLOHOPISU
	OSA NAVRHOVANÉ POLNÍ CESTY
	HRANA NAVRHOVANÉHO TĚLESA POLNÍ CESTY
	KRAJNICE NAVRHOVANÉ POLNÍ CESTY
	KORUNA NAVRHOVANÉ POLNÍ CESTY
	PRACOVNÍ SPÁRA - VYPLNĚNA MODIFIKOVANOU ASFALTOVOU ZÁLIVKOU
	ASFALTOBETON ACO 11
	ZPEVNĚNÁ KRAJNICE
	SVAHOVÁNÍ NA OKOLNÍ TERÉN

<p><b>GEOCENTRUM, spol. s r.o.</b>  zeměměřičská a projektová kancelář  I/ř. Kamenec 143/IIIb, 779 01 Olomouc  zápisná u KS v Olomouci, oddělení C, v.č. 5. 5555</p>		<p><b>GEOCENTRUM</b>  spol. s r.o.  zeměměřičská a projektová kancelář, Olomouc</p>
<p><b>AUTORIZOVANÝ INŽENÝR  V OBLASTI DOPRAVNÍ STAVBY</b>  <b>ING. PETR STANĚK</b></p>		

Projektant	Ing. VERONIKA HOLCOVÁ	
Kreslí	Ing. VERONIKA HOLCOVÁ	
Kontroloval	Ing. PETR STANEK	spol. s r.o. zeměměřická a projektní kancelář, Olomouc
Kraj: Zlínský	Obec: Lituňčice	K. ú.: Lituňčice
Objednatel	ČR - Státní pozemkový úřad Krajský pozemkový úřad pro Zlínský kraj Pobočka Kroměříž Rágozova nám. 3228/22, 767 01 Kroměříž	
Akte:	<b>HLAVNÍ POLNÍ CESTA HC1 A INTERAKČNÍ PRVKY IP17, IP18 V K. Ú. LITUŇČICE</b>	
Název přílohy:	SO 101 - D.1.1 OBJEKTY POZEMKŮN KOMUNIKACÍ <b>DETAIL NÁPOJENÍ NA SILNICE III/43339 A III/43346</b>	
Čís. soupravy:	Čís. přílohy:	DSP, DP Číslo zhotovitele 21100 Číslo objednatele 102-2021-52520 Datum 01/2022 Mřítko 1:5 Formát 4,0 x 2,0 A Souřad. výškový sys. S-JTSK(B, p.
		<b>D.1.1.2I</b>

POZN.:

Napojení na vozovku silnice III/43346 a III/43339 je navrženo zařezáním živičného krytu vozovky, a to ve vzdálenosti min. 250 - 500 mm od okraje vozovky. Nová krytová pojižděná vrstva zpevněné plochy bude na tuto šířku přetažena a vzniklá svistá spára bude vyplněna modifikovanou asfaltovou závlivkou.